Helsingborg, Sverige
Abborrstigen, 286 35 Örkelljunga, Sveri
Tilføj destination
VALGMULIGHEDER
Send rutevejledning til din telefon
via Djurhagshusvägen
2 t 56 min
55,0 km
DETALJER
via Rute 114
3 t 21 min
63,1 km
via Sverigeleden (39H)
3 t 21 min
60,5 km
↑ 168 m · ↓ 99 m
88 m
11 m
Motorvejs cykelruten
3 t 21 min
63,1 km
2 t 56 min
55,0 km
3 t 21 min
60,5 km
Helsingborg
Abborrstigen
Örkelljunga
Munka-Ljungby
Östra Ljungby
Hyllinge
Gunnarlunda
Nyvång
Åstorp
Kvidinge
Klippan
Stidsvig
Eket
Sjunkamossa
Bassholma
Brekille
Östra Flinka
Esborrarp
Varshult
Oderljunga
Penarp
Gyllsjö
Troedsberga
Tostarp
Hyllstofta
Gråmanstorp
Klippans Bruk
Maglaby
Krika
Bonnarp
Ljungbyhed
Riseberga
Magleröd
Stenestad
Skäralid
Forestad
Kläveröd
Billesholm
Åvarp
Bjuv
Mörarp
Stora Rycketofta
Påarp
Hässlunda
Nya Kungshult
Hittarp
Ödåkra
Allerum
Fleninge
Domsten
Viken
Kattarp
Hasslarp
Ingelstäde
Stubbarp
Mjöhult
Välinge
Strövelstorp
Ausås
Spannarp
Starby
Norra Vram
Tånga
Källna
Össjö
Rebbelberga
Ängelholm
Tåstarp
Magnarp
Barkåkra
Skepparkroken
Tåssjö
Åsljun
Arild
Svanshall
Grönnehave
ESKILSMINNE
Kort
Google

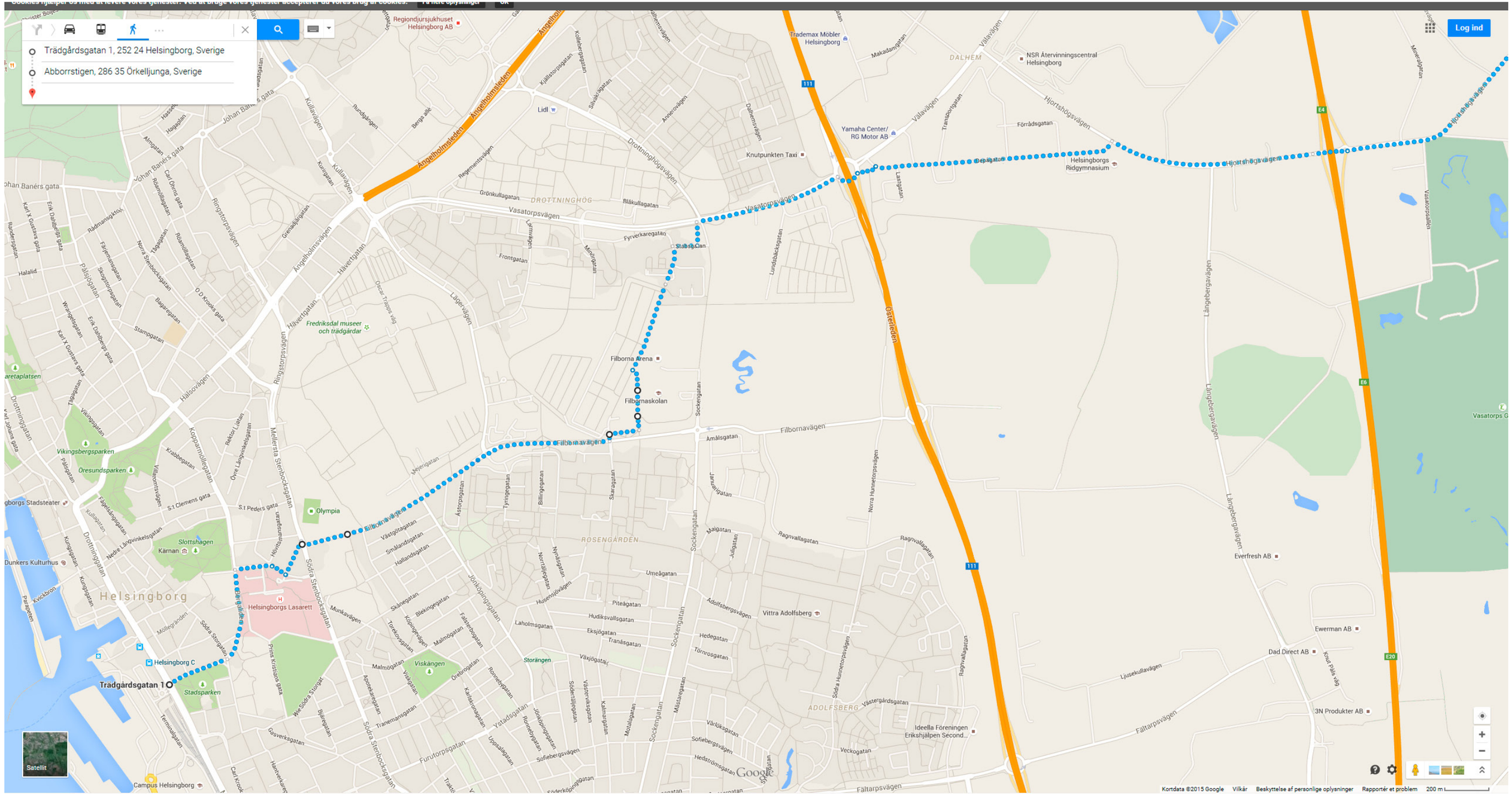

Trädgårdsgatan 1, 252 24 Helsingborg, Sverige
Abborrstigen, 286 35 Örkelljunga, Sverige
Log ind
Trädgårdsgatan 1
Helsingborg
Helsingborg C
Helsingborgs Lasarett
Olympia
Filborna Arena
Filbornaskolan
Filbornavägen
Vasatorpsvägen
Hjortshögsvägen
Österleden
Ängelholmsleden
Ängelholmsvägen
Drottninghögsvägen
Sockengatan
Fältarpsvägen
Kortdata ©2015 Google
Vilkår
Beskyttelse af personlige oplysninger
Rapportér et problem
200 m
Satellit

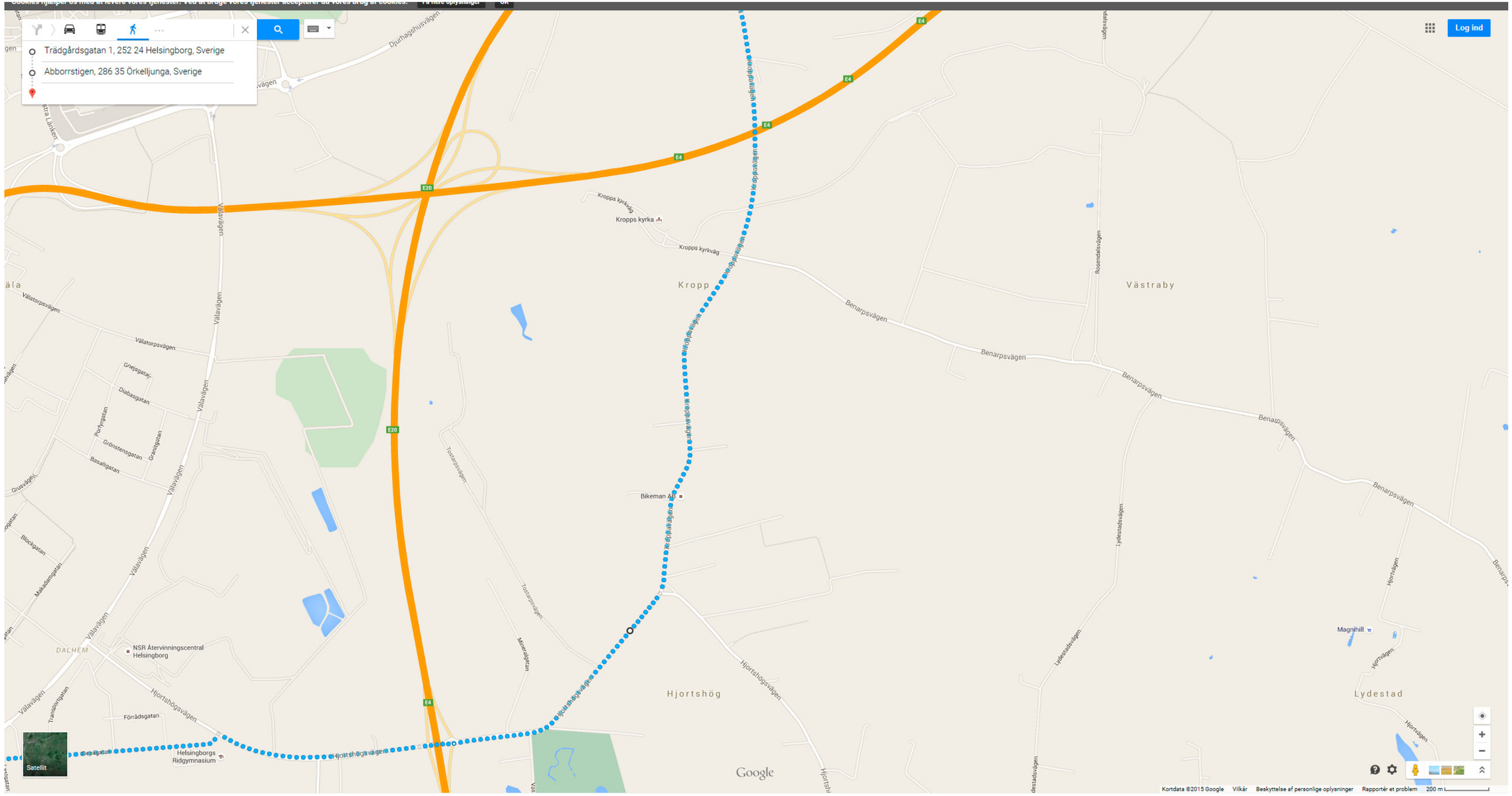

Trädgårdsgatan 1, 252 24 Helsingborg, Sverige
Abborrstigen, 286 35 Örkelljunga, Sverige
Log ind
Kropp
Västraby
Hjortshög
Lydestad
Kropps kyrka
Kropps kyrkväg
Benarpsvägen
Hjortshögsvägen
Vålavägen
Djurhagshusvägen
Kroppavägen
Bikeman AB
NSR Återvinningscentral Helsingborg
Helsingborgs Ridgymnasium
Magnihill
Satellit
Google
Kortdata ©2015 Google
Vilkår
Beskyttelse af personlige oplysninger
Rapportér et problem
200 m

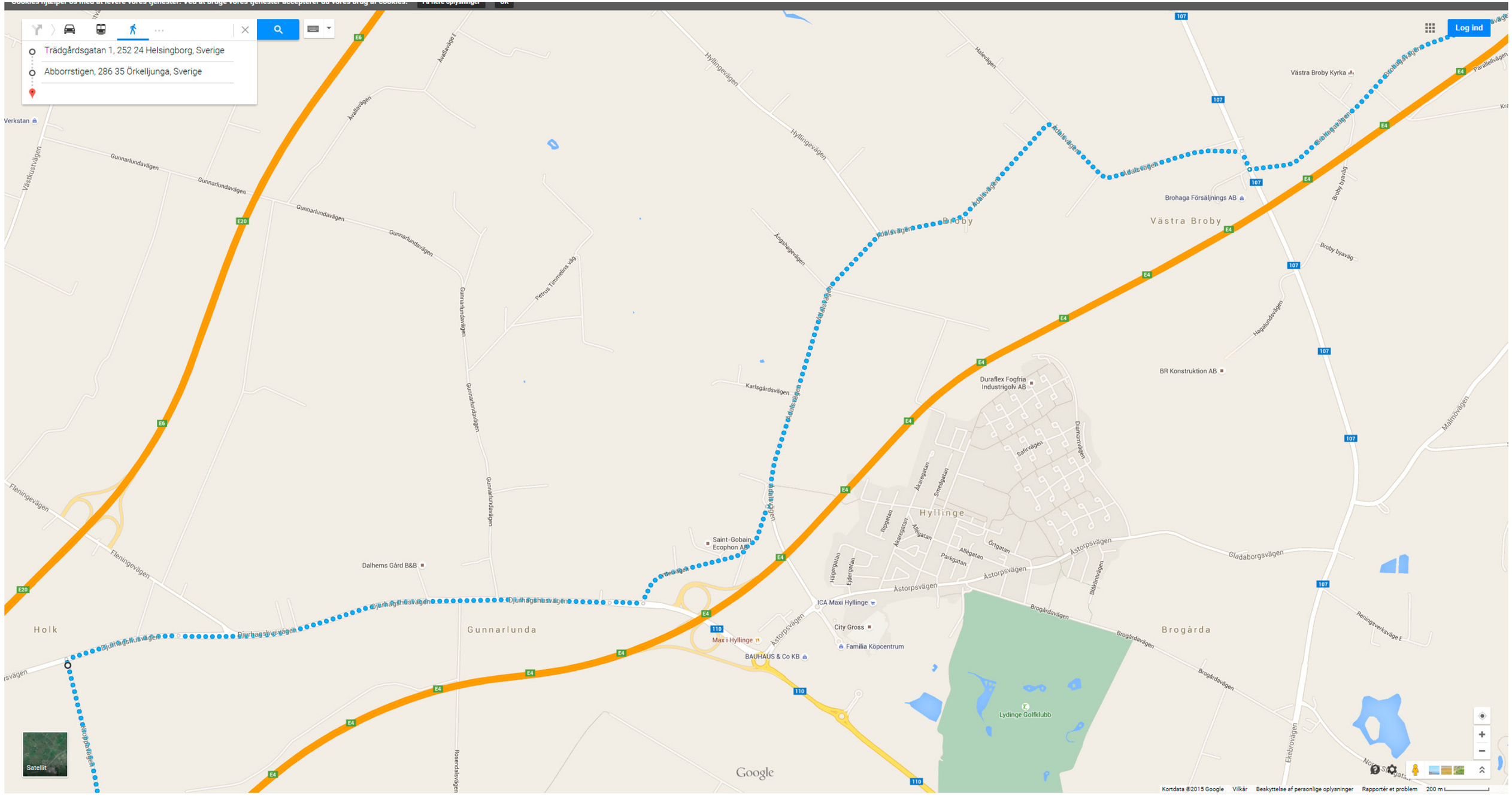
Trädgårdsgatan 1, 252 24 Helsingborg, Sverige
Abborrstigen, 286 35 Örkelljunga, Sverige
Log ind
Västra Broby Kyrka
Brohaga Försäljnings AB
Västra Broby
Broby
BR Konstruktion AB
Duraflex Fogfria Industrigolv AB
Hyllinge
Saint-Gobain Ecophon AB
Dalhems Gård B&B
ICA Maxi Hyllinge
City Gross
Familia Köpcentrum
Max i Hyllinge
BAUHAUS & Co KB
Holk
Gunnarlunda
Brogårda
Lydinge Golfklubb
Satellit
Google
Kortdata ©2015 Google
Vilkår
Beskyttelse af personlige oplysninger
Rapportér et problem
200 m

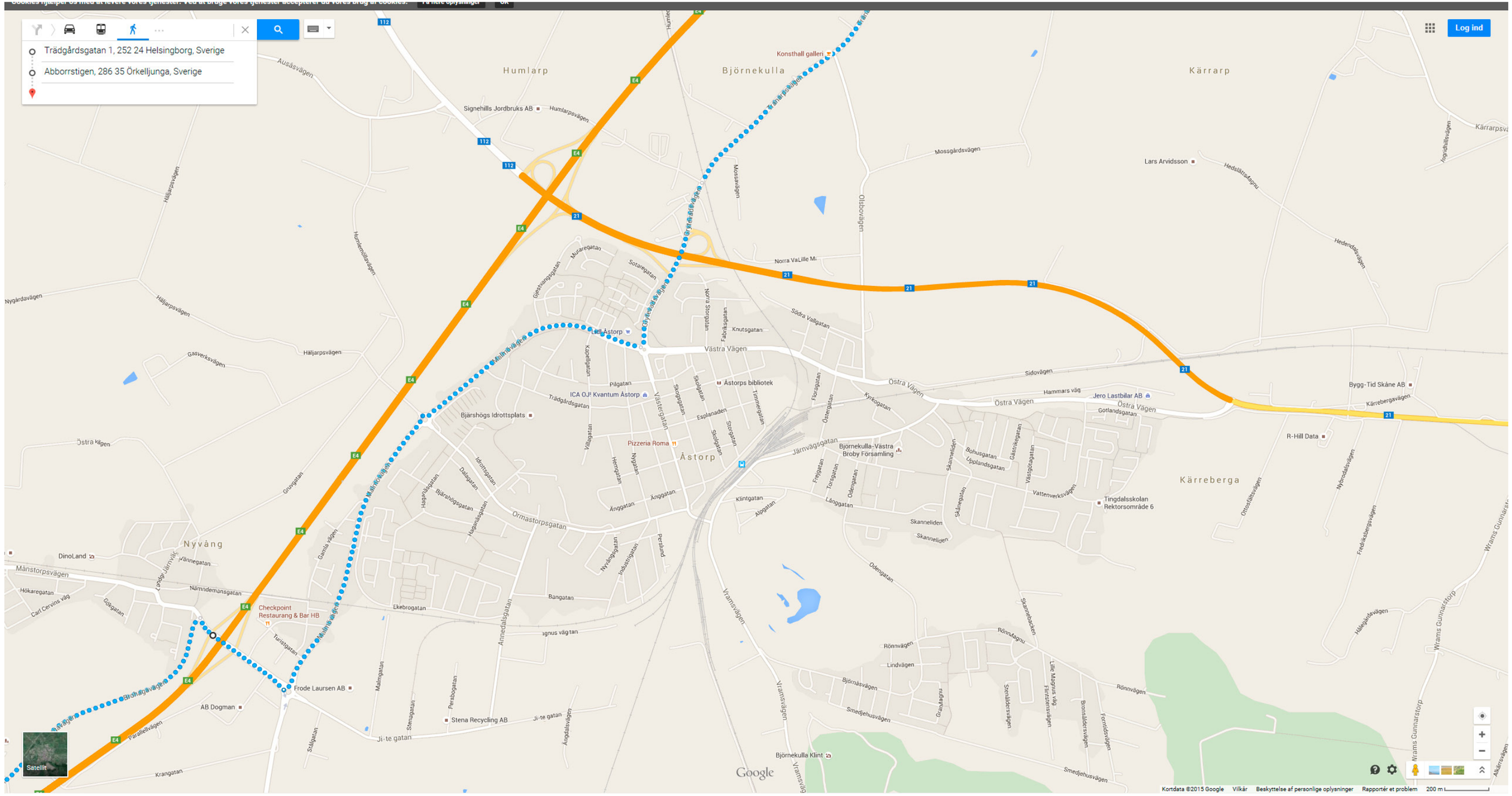
Trädgårdsgatan 1, 252 24 Helsingborg, Sverige
Abborrstigen, 286 35 Örkelljunga, Sverige
Log ind
Humlarp
Björnekulla
Kärrarp
Åstorp
Nyvång
Kärreberga
Konsthall galleri
Signehills Jordbruks AB
Lars Arvidsson
Lidl Åstorp
Åstorps bibliotek
ICA OJ! Kvantum Åstorp
Bjärshögs Idrottsplats
Pizzeria Roma
Björnekulla-Västra Broby Församling
Jero Lastbilar AB
Bygg-Tid Skåne AB
R-Hill Data
Tingdalsskolan Rektorsområde 6
DinoLand
Checkpoint Restaurang & Bar HB
Frode Laursen AB
AB Dogman
Stena Recycling AB
Björnekulla Klint
Ausåsvägen
Mossgårdsvägen
Olsbovägen
Norra VaLille M
Södra Vallgatan
Västra Vägen
Östra Vägen
Sidovägen
Hammars väg
Gotlandsgatan
Kyrkogatan
Järnvägsgatan
Vattenverksvägen
Skanneliden
Odengatan
Rönnvägen
Lindvägen
Björnåsvägen
Smedjehusvägen
Vramsvägen
Ormastorpsgatan
Ekebrogatan
Bangatan
Annedalsgatan
Ji-te gatan
Malmövägen
Brohagavägen
Parallellvägen
Krangatan
Stålgatan
Stenagatan
Persbogatan
Malmgatan
Turistgatan
Nämndemansgatan
Gamla vägen
Gruvgatan
Gasverksvägen
Häljarpsvägen
Humlemöllavägen
Nygårdavägen
Hedendalsvägen
Hedslättsvägen
Ingridhillsvägen
Kärrarpsvägen
Kärrebergavägen
Ottosfältsvägen
Nybrodalsvägen
Fredriksbergsvägen
Hålegårdsvägen
Wrams Gunnarstorp
Alkärrsvägen
Månstorpsvägen
Hökaregatan
Carl Cervins väg
Gökgatan
Vännegatan
Lindgr Järnvägen
Google
Satellit
Kortdata ©2015 Google
Vilkår
Beskyttelse af personlige oplysninger
Rapportér et problem
200 m

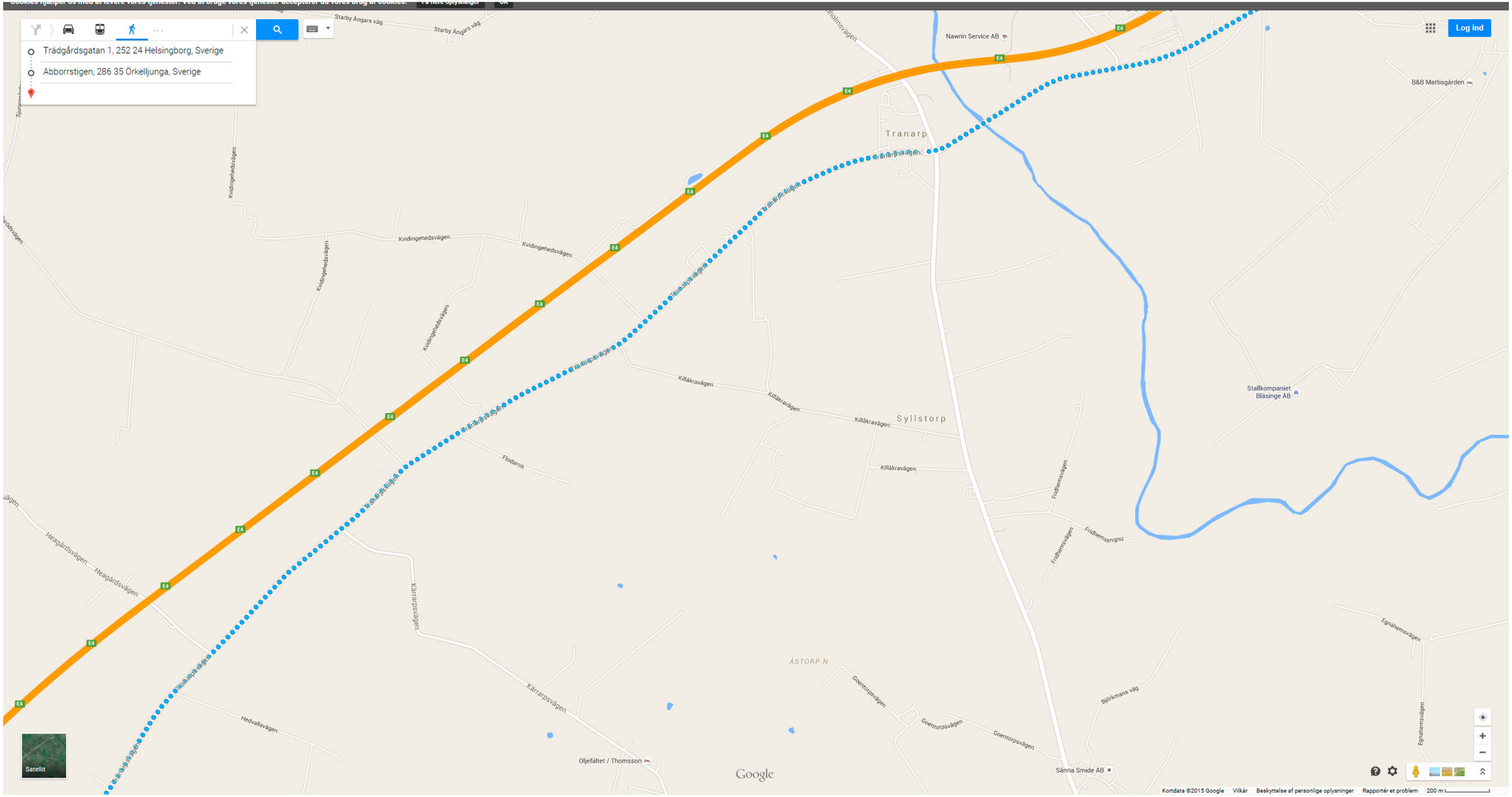
Trädgårdsgatan 1, 252 24 Helsingborg, Sverige
Abborrstigen, 286 35 Örkelljunga, Sverige
Log ind
Starby Ängars väg
Nawrin Service AB
B&B Mattisgården
Tranarp
Tranarpsvägen
Kvidingehedsvägen
Killåkravägen
Syllstorp
Stallkompaniet Bläsinge AB
Flodarna
Fridhemsvägen
Fridhemsengnu
Heagårdsvägen
Kärrarpsvägen
ÅSTORP N
Goentorpsvägen
Björkmans väg
Egnahemsvägen
Hedvallavägen
Oljefältet / Thomsson
Sånna Smide AB
Satellit
Google
Kortdata ©2015 Google
Vilkår
Beskyttelse af personlige oplysninger
Rapportér et problem
200 m

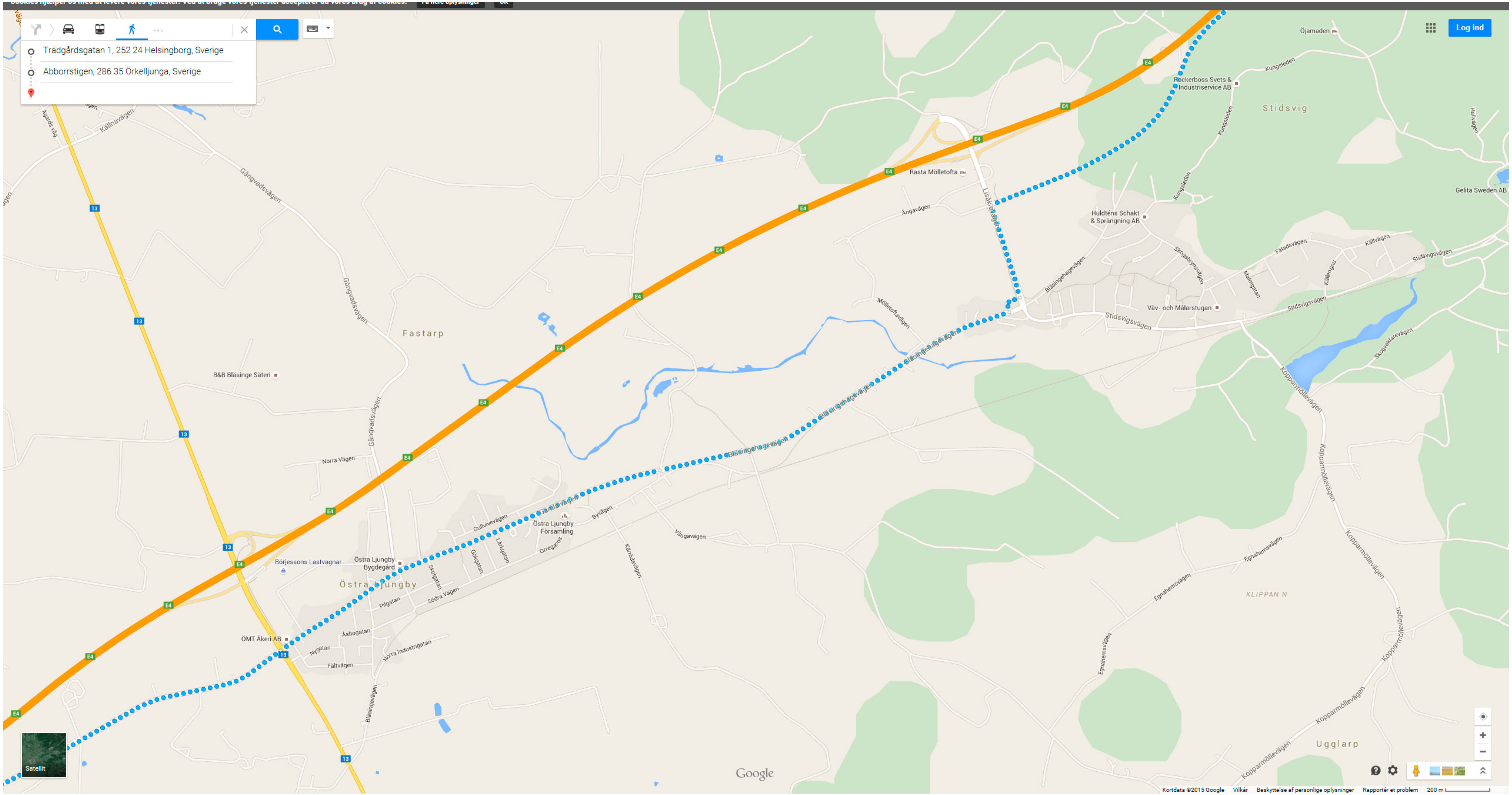

Trädgårdsgatan 1, 252 24 Helsingborg, Sverige
Abborrstigen, 286 35 Örkelljunga, Sverige
Log ind
Öjamaden
Kungsleden
Rockerboss Svets & Industriservice AB
Stidsvig
Gelita Sweden AB
Rasta Mölletofta
Ängavägen
Lisåkravägen
Huldtens Schakt & Sprängning AB
Faladsvägen
Källvägen
Stidsvigsvägen
Väv- och Målarstugan
Blåsingehagevägen
Möllетoftavägen
Fastarp
Gångvadsvägen
Källnavägen
B&B Blåsinge Säteri
Norra Vägen
Gamla vägen
Gullvivevägen
Östra Ljungby Församling
Byvägen
Vångavägen
Kärrodsvägen
Börjessons Lastvagnar
Östra Ljungby Bygdegård
Östra Ljungby
Pilgatan
Södra Vägen
Åsbogatan
ÖMT Åkeri AB
Nygatan
Fältvägen
Norra Industrigatan
Koppamöllevägen
Egnahemsvägen
KLIPPAN N
Ugglarp
Skogvaktarevägen
Satellit
Google
Kortdata ©2015 Google
Vilkår
Beskyttelse af personlige oplysninger
Rapportér et problem
200 m

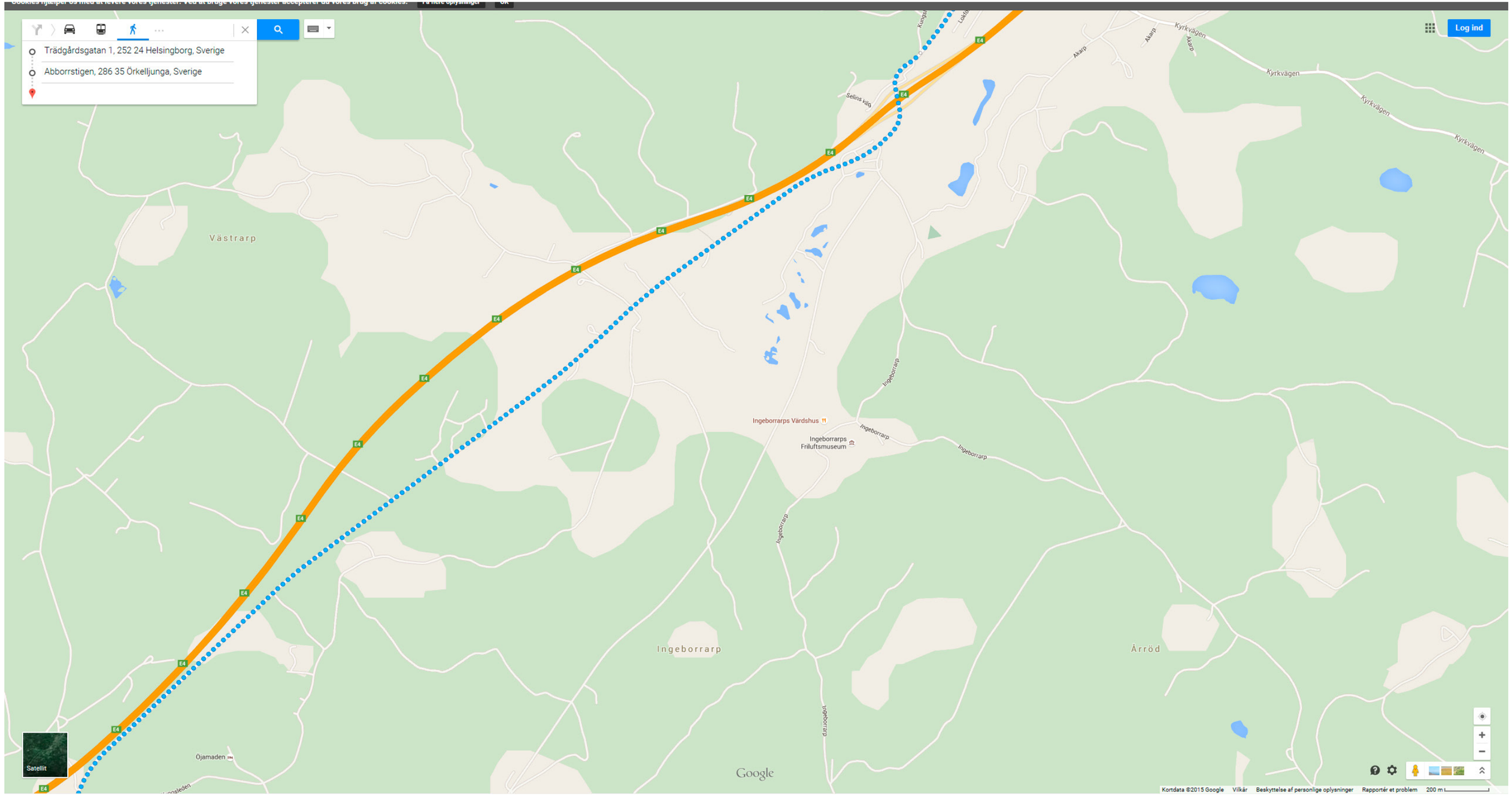
Trädgårdsgatan 1, 252 24 Helsingborg, Sverige
Abborrstigen, 286 35 Örkelljunga, Sverige
Log ind
Västrarp
Ingeborrarp
Årröd
Ingeborrarps Värdshus
Ingeborrarps Friluftsmuseum
Ojamaden
Selins väg
Kyrkvägen
Akarp
Ingeborrarp
E4
Satellit
Google
Kortdata ©2015 Google
Vilkår
Beskyttelse af personlige oplysninger
Rapportér et problem
200 m

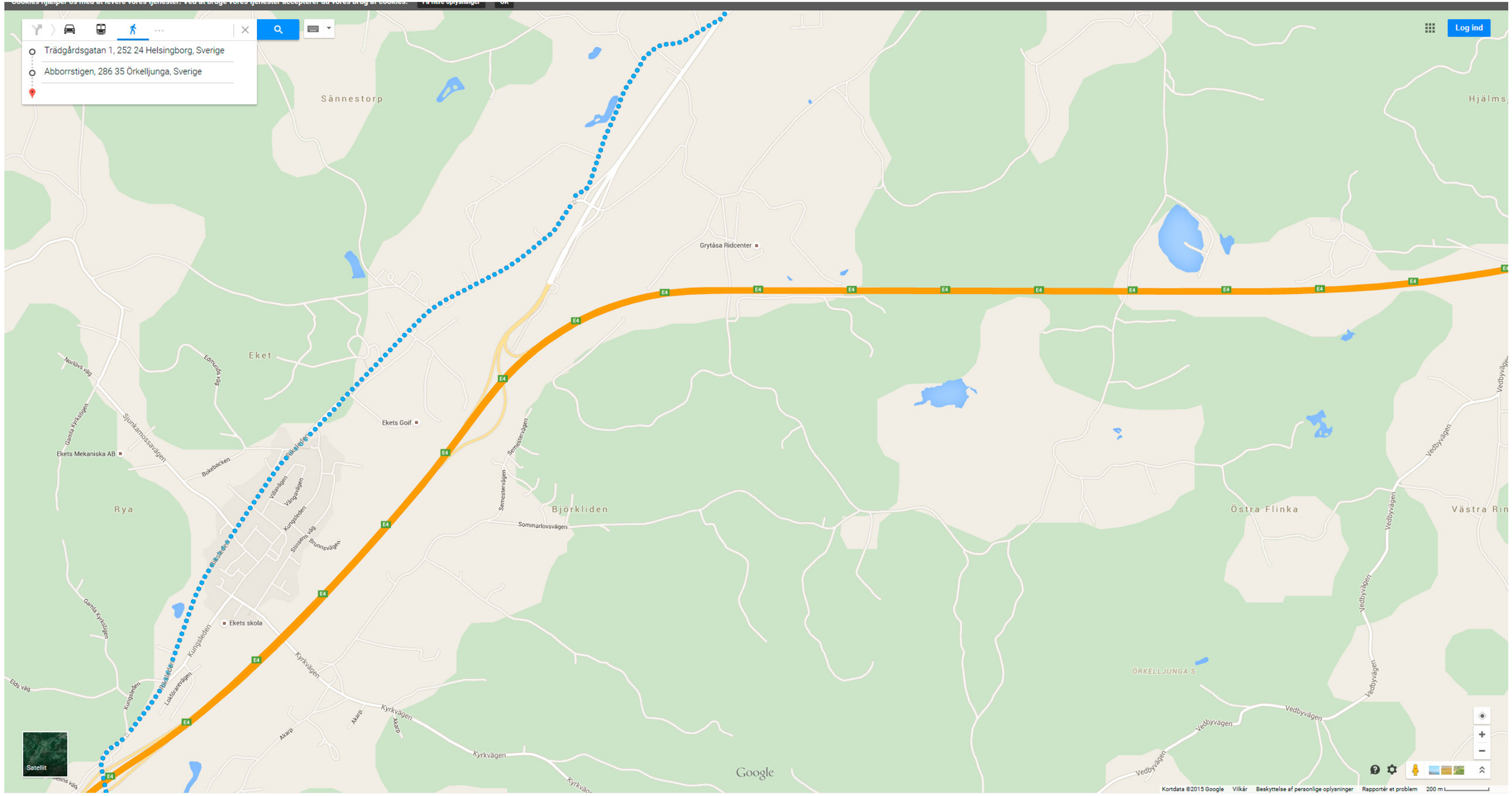
Trädgårdsgatan 1, 252 24 Helsingborg, Sverige
Abborrstigen, 286 35 Örkelljunga, Sverige
Log ind
Sännestorp
Grytåsa Ridcenter
Eket
Ekets Goif
Ekets Mekaniska AB
Rya
Björkliden
Östra Flinka
Ekets skola
ÖRKELLJUNGA S
Satellit
Google
Kortdata ©2015 Google
Vilkår
Beskyttelse af personlige oplysninger
Rapportér et problem
200 m

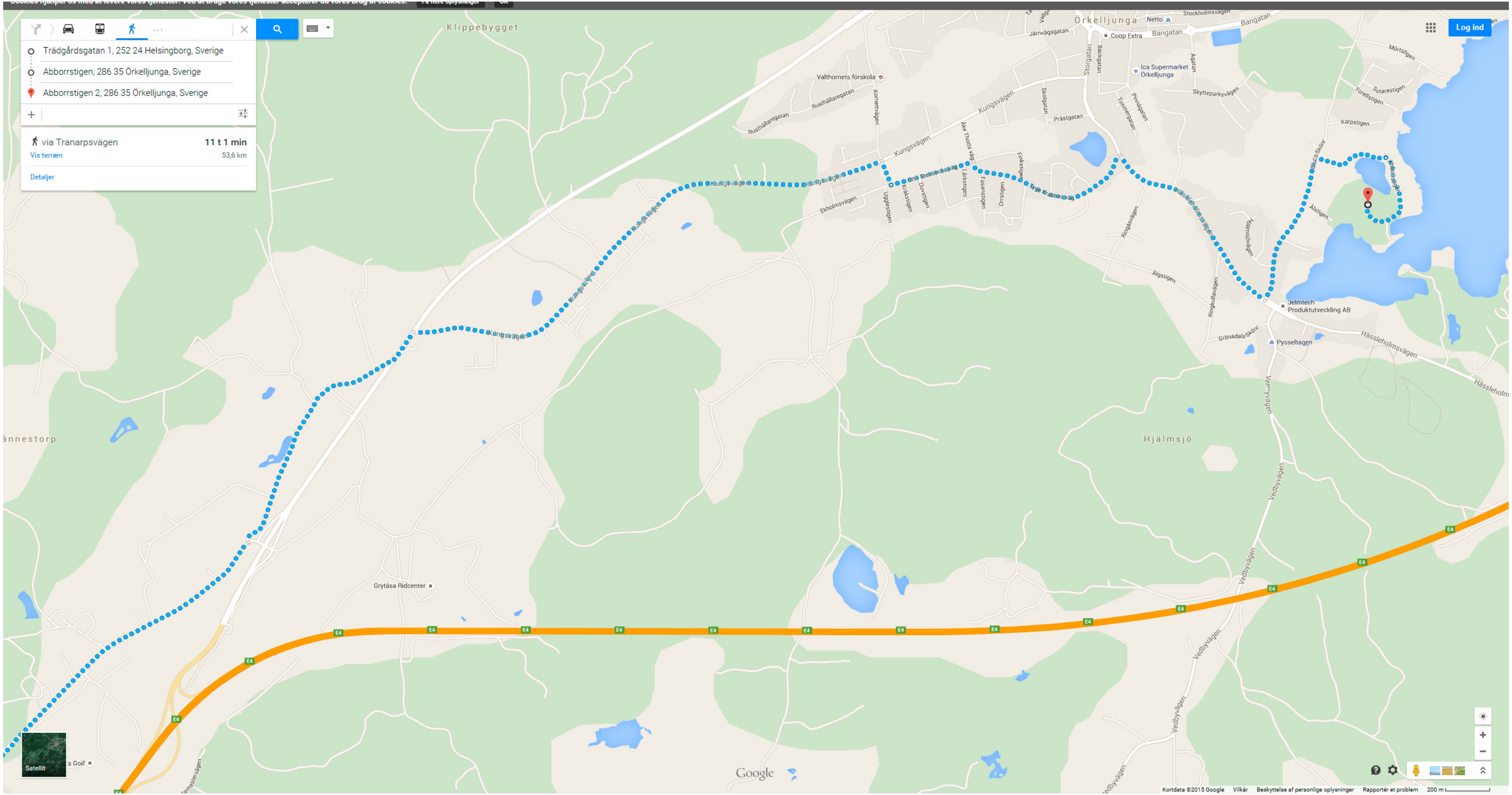
Trädgårdsgatan 1, 252 24 Helsingborg, Sverige
Abborrstigen, 286 35 Örkelljunga, Sverige
Abborrstigen 2, 286 35 Örkelljunga, Sverige
via Tranarpsvägen
11 t 1 min
Vis terræn
53,6 km
Detaljer
Log ind
Klippebygget
Örkelljunga
Netto
Coop Extra
Bangatan
Stockholmsvägen
Järnvägsgatan
Ica Supermarket Örkelljunga
Valthornets förskola
Rusthållaregatan
Kungsvägen
Prästgatan
Skytteparksvägen
Storgatan
Bäckgatan
Karpstigen
Mörtstigen
Otto Stenbocks väg
Tage Krabbes väg
Ekholmsvägen
Hässleholmsvägen
Ringsåsvägen
Älgstigen
Jelmtech Produktutveckling AB
Pysseltagen
Grönadals Skönr
Hjälmsjö
ännestorp
Grytåsa Ridcenter
Vedbyvägen
E4
Google
Satellit
Kortdata ©2015 Google
Vilkår
Beskyttelse af personlige oplysninger
Rapportér et problem
200 m